

CRONOGRAMA DE AULAS EXTENSIVO

arturgeografia@terra.com.br - fone: 51 3384.1564 - cel: 51 9275.6570

A stylized globe logo with a grid of latitude and longitude lines, rendered in a teal color. It is positioned behind the contact information and the name 'Artur Bergelt'.

Artur Bergelt

GEOGRAFIA

AULAS PARTICULARES E PREPARAÇÃO PARA VESTIBULAR

2009

PROGRAMAÇÃO AULAS EXTENSIVO

DATA	CONTEÚDO A SER TRABALHADO
12/03	AULA INAUGURAL 1ª Parte – A história da Geografia: do século XIX até a pós-modernidade 2ª Parte – Panorama das provas de Geografia nos principais vestibulares do Rio Grande do Sul
19/03	Aula 1 – Noções de Orientação, Coordenadas Geográficas
26/03	Aula 2 – Cartografia
02/04	Aula 3 – Movimentos da Terra – Rotação e suas consequências
09/04	Aula 4 – Movimento da Terra – Translação e suas consequências
16/04	Aula 5 – Outros movimentos da Terra e os movimentos da Lua
23/04	Aula 6 – Estrutura interna da Terra; Teorias da Deriva Continental e da Tectônica de Placas; Tipos de Rochas; Agentes internos de formação do relevo
30/04	Aula 7 – Agentes externos de formação do relevo
07/05	Aula 8 – Estrutura geológica e macroformas do relevo terrestre
14/05	Aula 9 – Geomorfologia do Brasil e do Rio Grande do Sul
21/05	Aula 10 – Atmosfera, fatores climáticos e elementos climáticos
28/05	Aula 11 – A interferência humana na atmosfera e outros fenômenos
04/06	Aula 12 – As grandes paisagens climatobotânicas do planeta
11/06	FERIADO – CORPUS CHRISTI
18/06	Aula 13 – As grandes paisagens climatobotânicas do Brasil e do Rio Grande do Sul
25/06	Aula 14 – Águas oceânicas e continentais
02/07	Aula 15 – Hidrografia do Brasil e do Rio Grande do Sul
09/07	Aula 16 – Indicadores demográficos, teorias demográficas, estrutura econômica e etária da população
16/07	1º SIMULADO MODELO UFRGS – 25 QUESTÕES
23/07	RECESSO

30/07	Aula 17 – Movimentos migratórios internos e internacionais
06/08	Aula 18 – Migrações no Brasil e no Rio Grande do Sul
13/08	Aula 19 – Urbanização e problemas ambientais nas cidades
20/08	Aula 20 – Urbanização: Brasil e Rio Grande do Sul
27/08	Aula 21 – Sistemas agrícolas
03/09	Aula 22 – Tipos de solos e problemas ambientais no campo
10/09	Aula 23 – O espaço agrário brasileiro: estrutura fundiária, classificação das propriedades e o trabalho no campo
17/09	Aula 24 – Produção agropecuária no Brasil e no Rio Grande do Sul
24/09	Aula 25 – Recursos minerais no mundo e no Brasil
01/10	Aula 26 – Recursos energéticos: cenário internacional
08/10	Aula 27 – Recursos energéticos: Brasil e Rio Grande do Sul
15/10	Aula 28 – Geopolítica: da Guerra Fria a Nova Ordem Internacional
22/10	Aula 29 – A formação dos blocos econômicos e os principais organismos internacionais
29/10	Aula 30 – As principais questões geopolíticas da atualidade
05/11	2º SIMULADO MODELO UFRGS – 25 QUESTÕES
12/11	Aula 31 – Correção da prova da UFSCPA 2009
19/11	Aula 32 – Correção da prova da FURG 2009
26/11	Aula 33 – Correção das provas da PUCRS – 2009/1 e 2009/2
03/12	Aula 34 – Correção da prova da UFPEL 2009
10/12	Aula 35 – Correção da prova da UFSM 2009
17/12	Aula 36 – Correção da prova da UFRGS 2009
24/12	VÉSPERA DE NATAL
31/12	VÉSPERA DE ANO-NOVO



Observação: Toda mudança no horário que porventura venha a ocorrer, será informada antecipadamente.

Projeto “Continentes”

11/04 – ÁFRICA: O CONTINENTE ESQUECIDO
09/05 – EUROPA: O CONTINENTE UNIFICADO
13/06 – AMÉRICA: O CONTINENTE DE TODAS AS PAISAGENS
04/07 – ÁSIA: O CONTINENTE DAS OPORTUNIDADES
08/08 – OCEANIA E REGIÕES POLARES

03/10 – Meio Ambiente: A evolução da consciência ambiental pós-2ª Guerra (aula de substituição ao feriado de 11/06 – Corpus Christi)



Observações:

-  As aulas aos sábados ocorrerão sempre no turno da tarde, das 14h às 16h.
-  Caso ocorra alguma mudança no horário dos sábados, essas serão informadas antecipadamente.

PROJETOS ESPECIAIS

Os projetos especiais acontecerão em datas a serem definidas, sempre em horário especial, e dependendo da procura e do interesse. Os alunos do professor Artur tem ingresso garantido, sem nenhum custo adicional à mensalidade.



PRÉ-PROVAS

-  UFSCPA: Aguardando definição das datas pela Instituição.
-  UFRGS: Aguardando definição das datas pela Instituição.

SAÍDA DE CAMPO

A saída de campo ocorrerá nos dias 27 e 28 de junho, e passará pelas quatro unidades geomorfológicas do Estado. O roteiro a ser executado será Porto Alegre – Cambará do Sul – Torres – Porto Alegre. O pernoite será em Torres, no hotel A Furninha, e será acompanhada por um Bacharel em Geografia com experiência em saídas de campo.

Observações:

-  A saída de campo é opcional, pois o custo de transporte/alimentação/hospedagem não está incluído na mensalidade do curso;
-  A saída de campo só ocorrerá se tiver um número mínimo de alunos inscritos.

PLANTÕES

Os plantões serão de 20 minutos, individuais, para resolução de testes dos livros de aula, ou acerca do conteúdo trabalhado até o dia do plantão.

Observação: Os horários dos plantões para o primeiro semestre serão definidos até o primeiro dia de aula; os horários do segundo semestre só serão definidos após o 1º simulado modelo UFRGS